

Agroturystyka

Rozwój wsi

PROW

Ekonomika rolnictwa

Technologia produkcji

Środowisko

Linki

Dla pracowników DODR

Archiwum

# Wypełniamy wnioski o płatności obszarowe, rolno-środowiskowe oraz dobrostanowe eWniosekPlus



ZOBACZ SZCZEGÓŁY

Informacja

Nasz miesięcznik

## 2018-43 Świnobród

[Strona Główna](#) | [Informacje](#) | [Stacje meteo](#) | [Stacje meteorologiczne](#) | 2018-43 Świnobród

**Data publikacji: 22.10.2018**

**Roślina: Ziemiak**

**Stan uprawy dla miejscowości Świnobród.**

Na wszystkich plantacjach występuje duże zachwaszczenie niezależnie od stopnia ochrony. Wszystkie plantacje są już zasuszone, przygotowane do kopania, 85% powierzchni jest już wykopana. W ubiegłym tygodniu wystąpiły wahania temperatury od  $-2^{\circ}\text{C}$  do  $12^{\circ}\text{C}$ . Wilgotność względna powietrza mieściła się w przedziale od 64% do 97%. W minionym tygodniu spadł deszcz, suma opadów 20 mm. Punkt rosy mieścił się w granicach od  $-1,6$  do  $8,3$  C. Rolnicy kończą kopać ziemniaki, większość plantacji jest już wykopana.

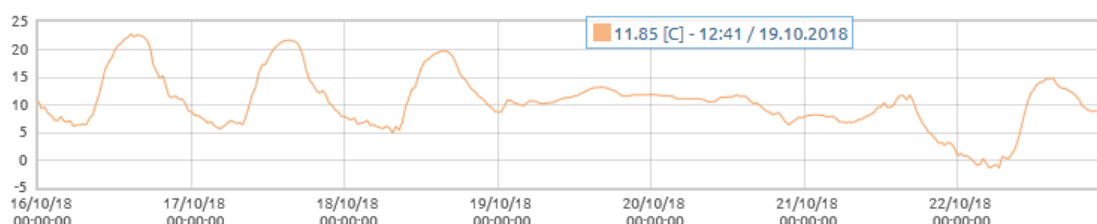
**Data publikacji: 22.10.2018**

**Roślina: Burak cukrowy**


**Stan uprawy dla miejscowości: Świnobród**

Burak cukrowy jest w dobrej kondycji, lokalnie występuje porażenie przez chwościka. Plantacje są zachwaszczone, opryski były zastosowane w porę, lecz w wyniku suszy środki przestały działać i odrastały chwasty. Na plantacjach występują objawy braku wody, buraki mają słaby wzrost zwłaszcza na słabszych stanowiskach.

Temperatura przez ubiegły tydzień mieściła się w przedziale od  $-2^{\circ}\text{C}$  do  $12^{\circ}\text{C}$ . Wilgotność względna powietrza mieściła się w przedziale od 64% do 97%. W minionym tygodniu spadł deszcz, suma opadów 20 mm. Punkt rosy mieścił się w granicach od  $-1,6$  do  $8,3$  C. W ubiegłym tygodniu nie wystąpiło ryzyko wystąpienia infekcji chwościkiem. Skala BBCH faza rozwojowa buraka jest na poziomie 45-48 BBCH - korzeń osiąga wielkość wymaganą do zbioru.



Świnobród: Temperatura powietrza [C]





Wydawnictwa do pobrania



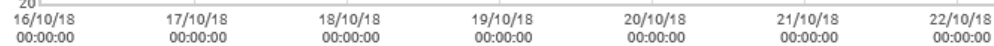
Katalog agroturystyczny



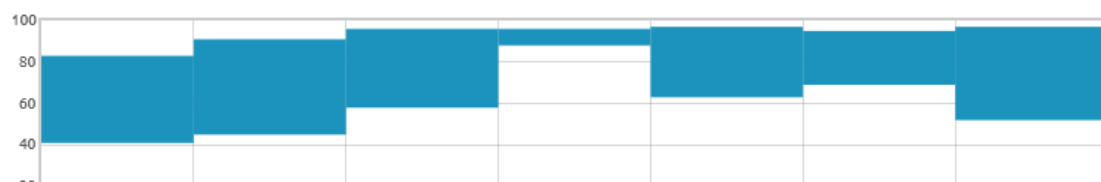
Zagrody Edukacyjne



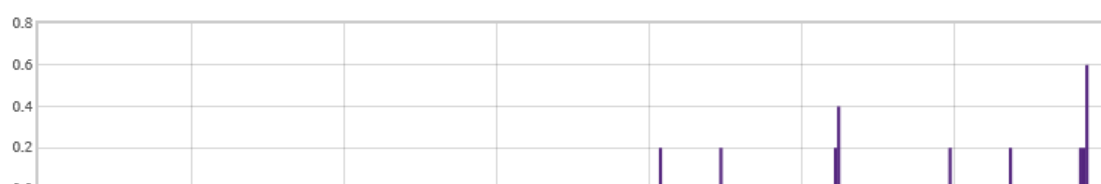
Świnobród: Amplitudy temperatur [C]



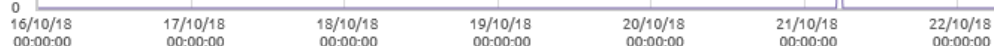
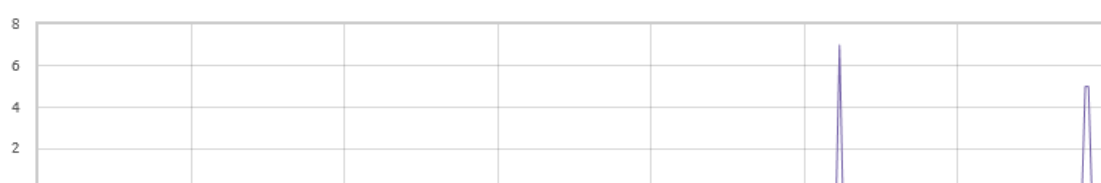
Świnobród: Wilgotność względna powietrza [%]



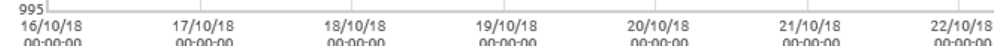
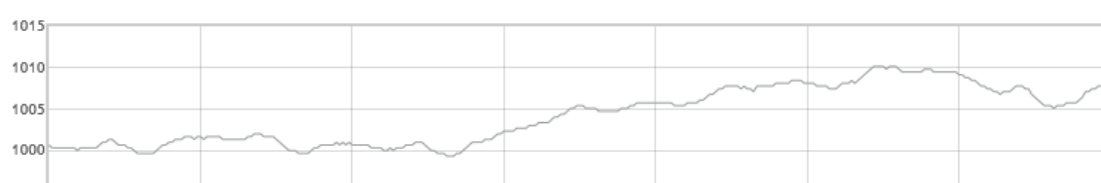
Świnobród: Amplitudy wilgotności [%]



Świnobród: Opady deszczu [mm]



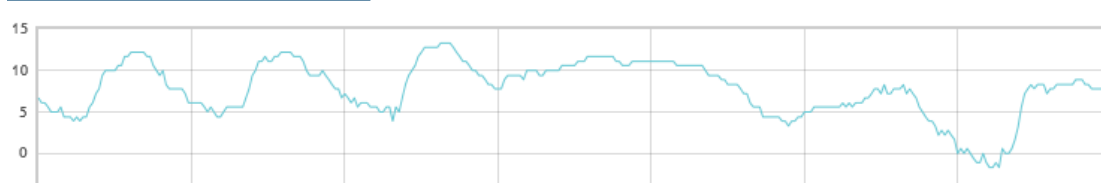
Świnobród: Intensywność opadów [mm/min]



Świnobród: Ciśnienie atmosferyczne [hPa]



Świnobród: Prędkość wiatru [m/s]



Świnobród: Punkt rosy [C]



via gustica



STOP



Mała Retencja - Duża Sprawa  
Projekt Fundacji Ekologicznej Zielona Akcja



**Strona Główna**  
Przetargi  
Dla pracowników  
Archiwum

**O nas**  
Dyrekcja  
Struktura  
Zadania  
RODO  
Deklaracja dostępności

**Szkolenia**  
Szkolenia cykliczne  
Szkolenia wg. miejsca

**Rozwój wsi**  
Aktywizacja  
Przedsiębiorczość  
Agroturystyka

**Kontakt**  
Centrala  
PZD  
Komórki

[Ministerstwa](#)

[Urzędy Wojewódzkie](#)

[Jednostki doradztwa](#)

[Agendy rolnicze](#)

[Media rolnicze](#)

[Statystyki](#)